





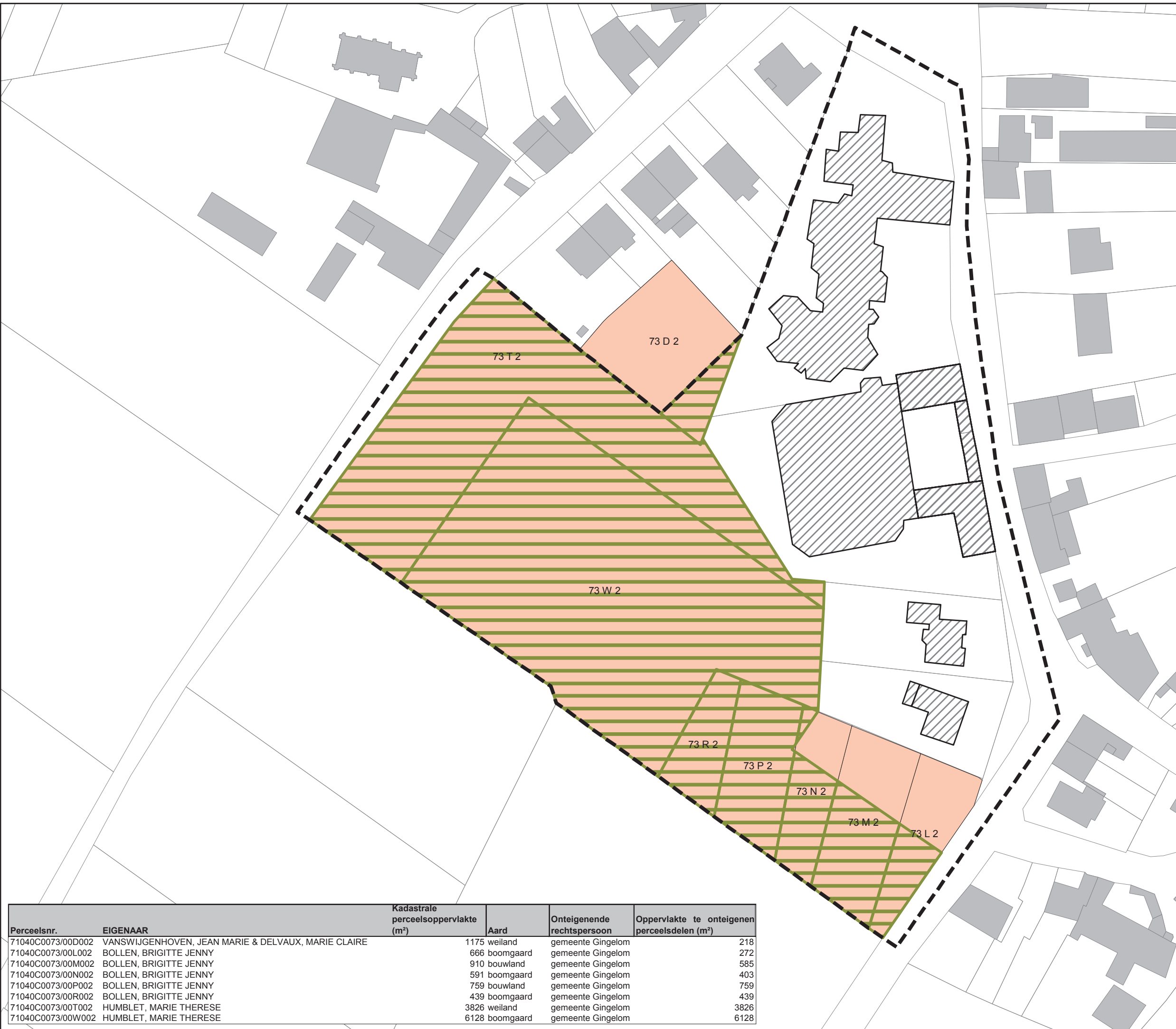


**Onteigeningsplan**

**Legende**

-  contour RUP
-  te onteigenen perceelsdelen
-  bij onteigening betrokken percelen
-  gebouwen
-  gebouwen buiten plangebied
-  percelen



Perceelsnr.	EIGENAAR	Kadastrale perceelsoppervlakte (m <sup>2</sup> )	Aard	Onteigenende rechtspersoon	Oppervlakte te onteigenen perceelsdelen (m <sup>2</sup> )
71040C0073/00D002	VANSWIJGENHOVEN, JEAN MARIE & DELVAUX, MARIE CLAIRE	1175	weiland	gemeente Gingelom	218
71040C0073/00L002	BOLLEN, BRIGITTE JENNY	666	boomgaard	gemeente Gingelom	272
71040C0073/00M002	BOLLEN, BRIGITTE JENNY	910	bouwland	gemeente Gingelom	585
71040C0073/00N002	BOLLEN, BRIGITTE JENNY	591	boomgaard	gemeente Gingelom	403
71040C0073/00P002	BOLLEN, BRIGITTE JENNY	759	bouwland	gemeente Gingelom	759
71040C0073/00R002	BOLLEN, BRIGITTE JENNY	439	boomgaard	gemeente Gingelom	439
71040C0073/00T002	HUMBLET, MARIE THERESE	3826	weiland	gemeente Gingelom	3826
71040C0073/00W002	HUMBLET, MARIE THERESE	6128	boomgaard	gemeente Gingelom	6128

Schaal: 1:1.000

Document: 129099 onteigening

Datum: mei 2011

