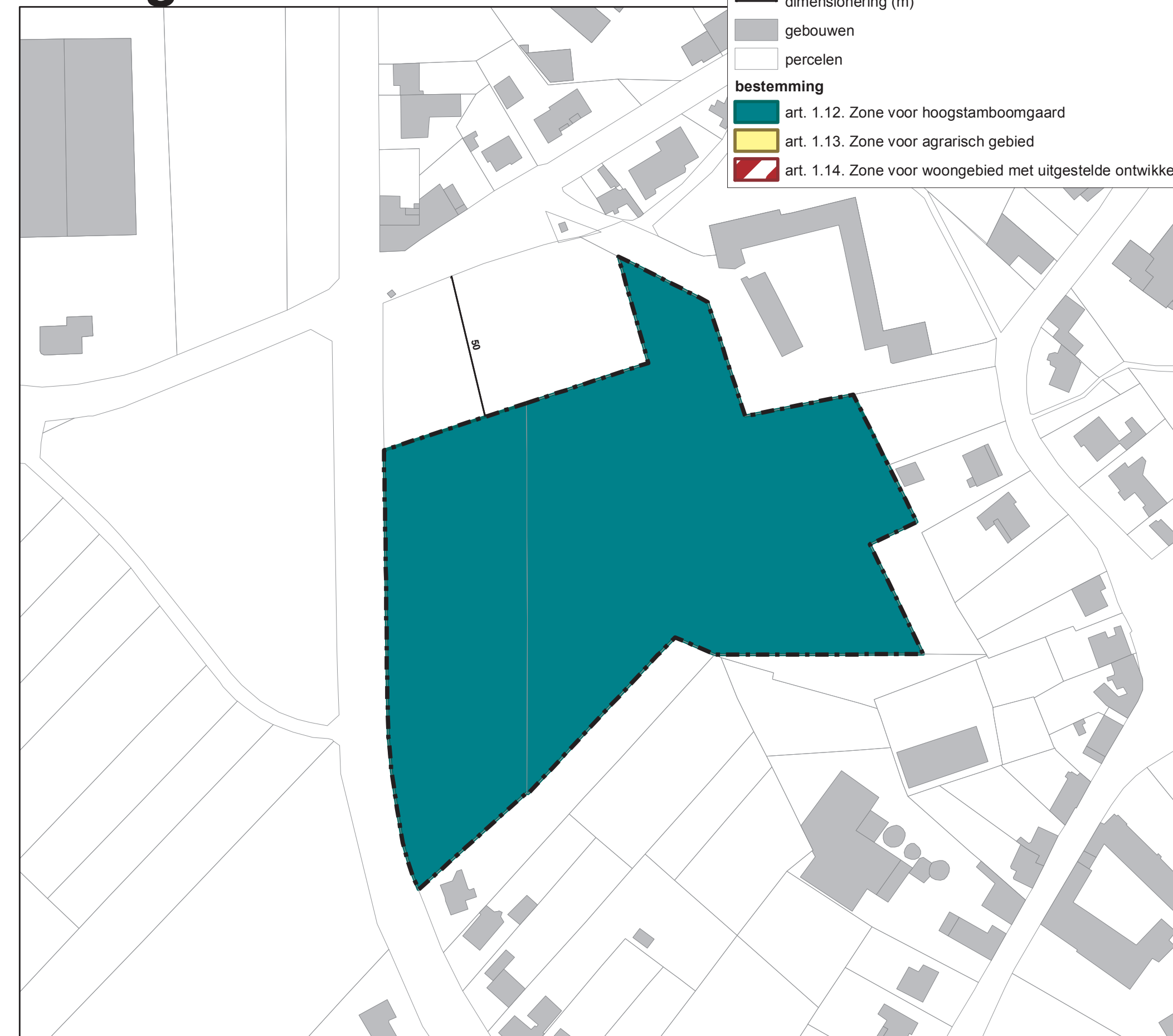


Deelgebieden 1 en 2



Deelgebied 3



- Legende**
- contour RUP
 - dimensionering (m)
 - gebouwen
 - percelen
 - bestemming**
 - art. 1.12. Zone voor hoogstamboomgaard
 - art. 1.13. Zone voor agrarisch gebied
 - art. 1.14. Zone voor woongebied met uitgestelde ontwikkeling

Ruimtelijke planner
Roland Vanmuysen

Gezien en voorlopig aangenomen door de gemeenteraad in zitting van .../.../...

DE BURGEMEESTER

DE SECRETARIS

Het college van burgemeester en schepenen bevestigt dat onderhavig plan ter inzage van het publiek in het administratief centrum werd neergelegd van .../.../... tot .../.../...

DE BURGEMEESTER

DE SECRETARIS

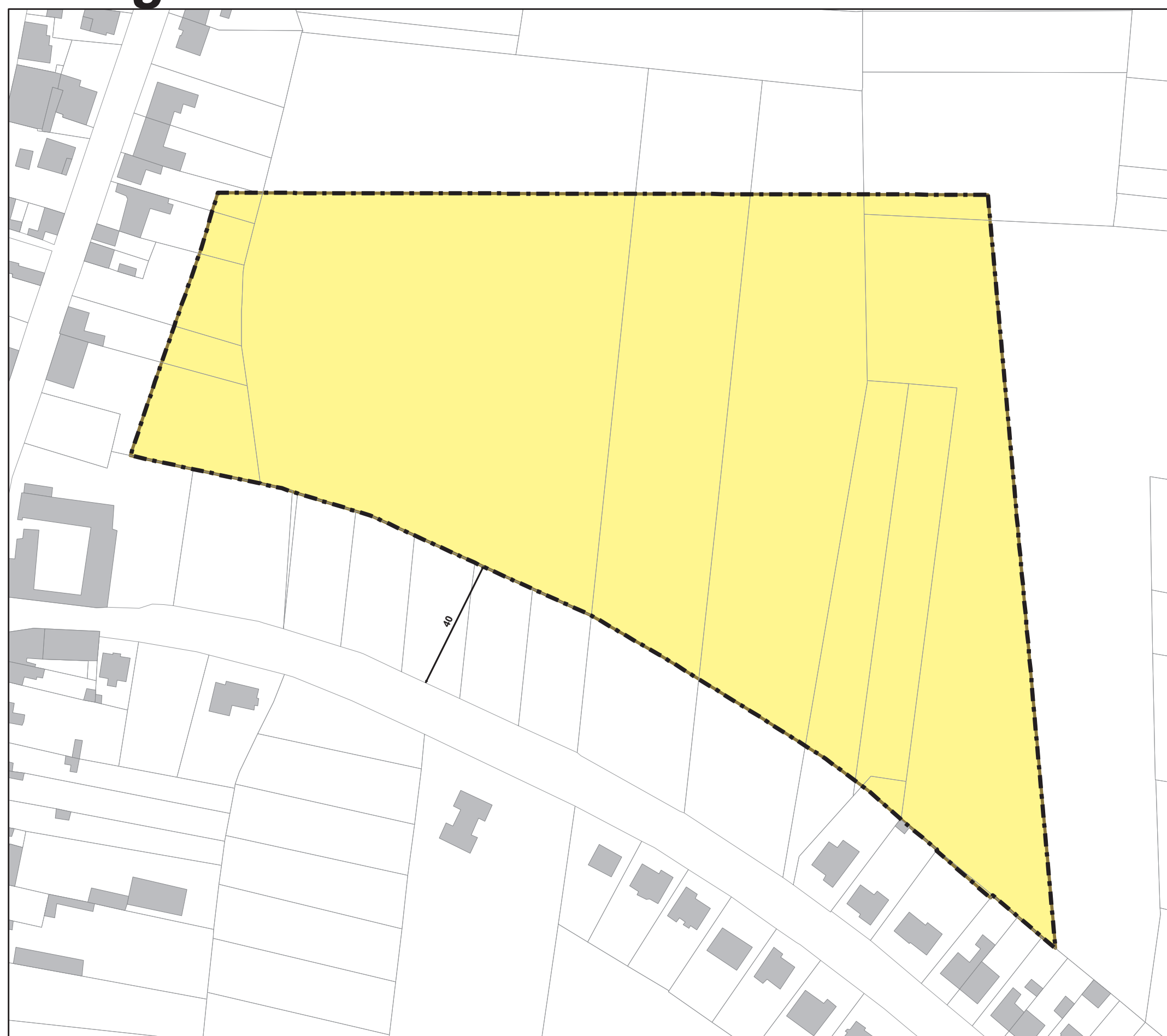
Gezien en definitief aangenomen door de gemeenteraad in zitting van .../.../...

DE BURGEMEESTER

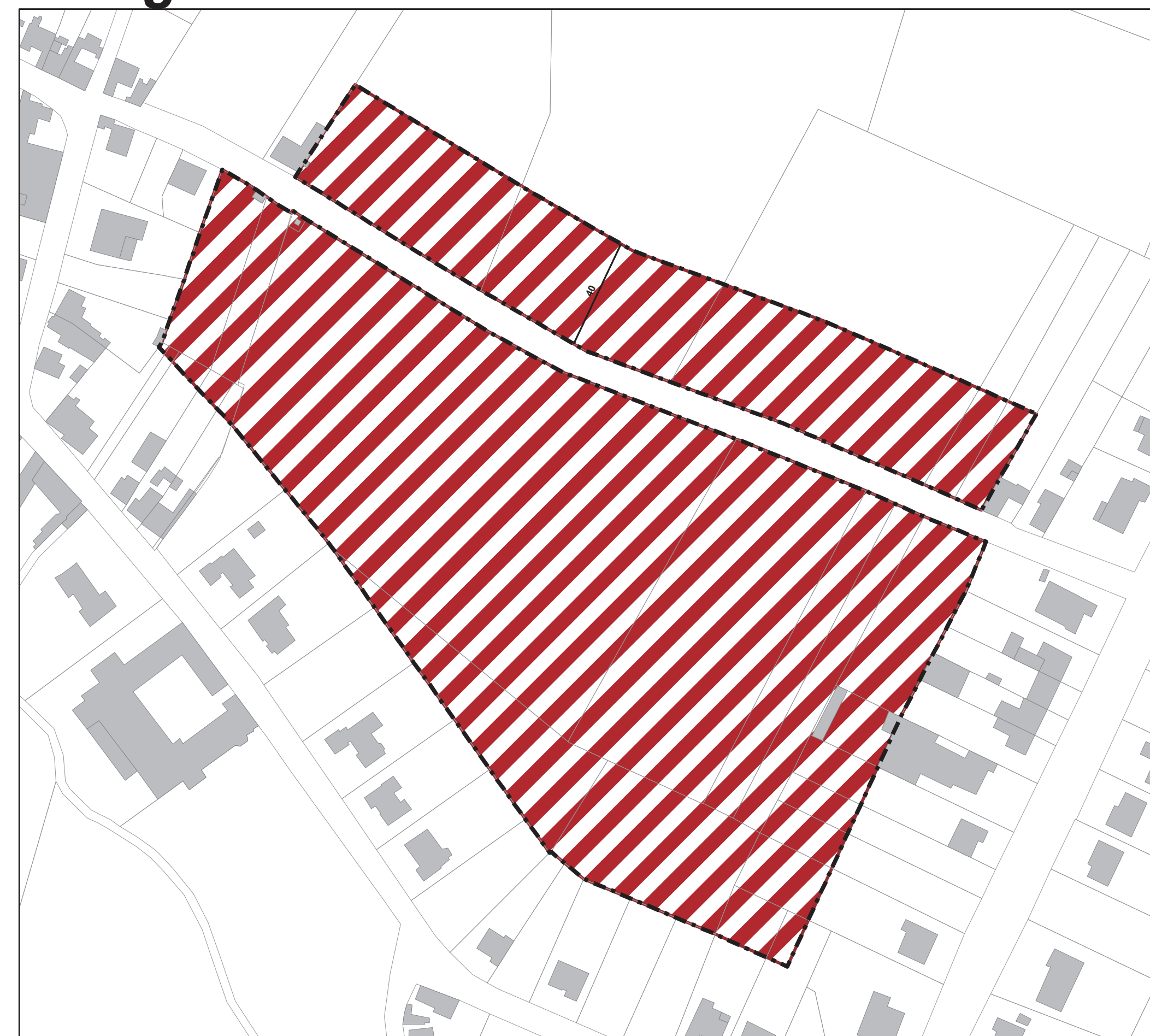
DE SECRETARIS

Goedgekeurd bij besluit van de Bestendige Deputatie op datum van .../.../...

Deelgebied 4

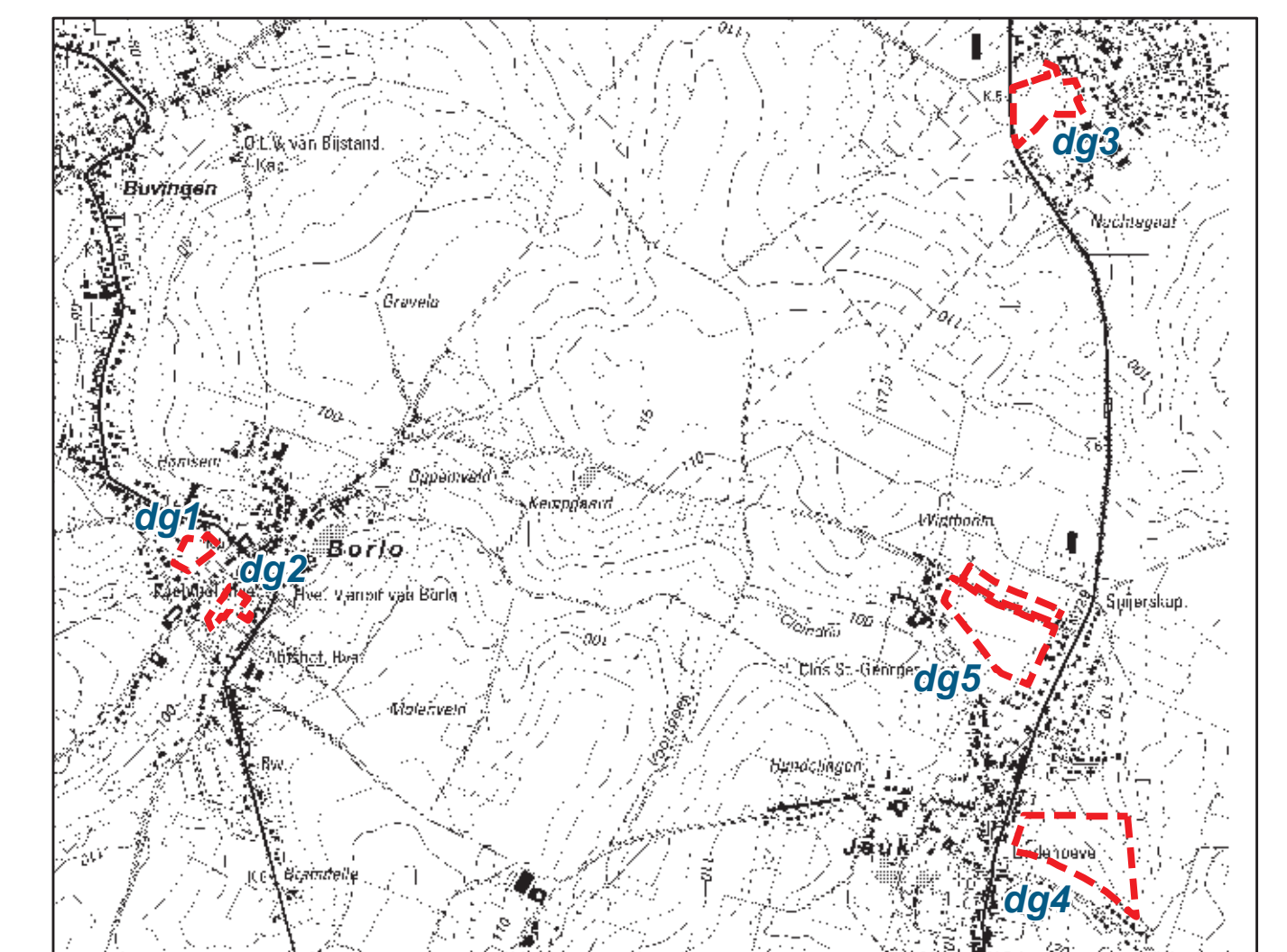


Deelgebied 5



Gemeentelijk Ruimtelijk Uitvoeringsplan

RUP "Dorpskouter en woonbeleid"



0 100 200 400 600 800 1.000 Meter



Plan 3
Grafisch plan deelgebieden 1 - 5
Definitieve aanvaarding



Schaal: 1:1.500



Project: RUP Dorpskouter
Opdrachtgever: gemeente Gingelom
Projectleider: R. Vanmuysen
Tekening: W I
Datum: juni 2011
Dossiernummer: 129102