

# Wandel in de Cicindriovallei in Gingelom

## Van Jeuk, via Borlo, Buvingen en Muizen naar Sint-Truiden

 5,5 km

 6 km

 6,5 km

Weidse landschappen, golvende velden,  
holle wegen en typische fruitbomen



De neoclassicistische **Sint-Pieterskerk** op het gemoedelijke dorpspleintje van Borlo herbergt sinds 1896 een schitterende eikenhouten lambrisering, met twintig uitgesneden portretmedaillons van werkelijk uitzonderlijke kwaliteit (ca.1760).



Het **Abtshof** of het **Hof van Borlo** (Thewitstraat 17) behoorde reeds in de 13<sup>de</sup> eeuw toe aan de abt van Sint-Truiden.



De **Manoir van Borlo** (Thewitstraat 10) dateert van 1777.



De **Sint-Trudokerk** van Buvingen is een 19<sup>de</sup>-eeuws neogotisch gebouw met ingebouwde vroeggotische westertoren. Binnenin staat een fraai romaans doopvont uit de 12<sup>de</sup> eeuw.



Van op haar heuvel met ommuurd kerkhof torent de **Heilig-Kruiskerk** over het rustieke dorpscentrum van Muizen. Dit zaalkerkje werd in de eerste helft van de 18<sup>de</sup> eeuw herbouwd, waarbij het bestaande koor uit de 16<sup>de</sup> eeuw werd bewaard. Merk de fraaie 17<sup>de</sup>-eeuwse grafsteen die in de kerkhofmuur werd ingemetseld. De kerk is inmiddels privé-eigendom.



**De Cicindria** ('beek van de drie zwanen') ontspringt bij het kasteel van Hasselbroek in Jeuk en slingert zich via Gingelom naar Sint-Truiden.



In de **voormalige watermolen** (Molenstraat 3) op de Cicindria werden oorspronkelijk



Het automatisch gestuurde **wachtbekken 'Oppumveld'**, met een opvangcapaciteit van 30.000 m<sup>3</sup>, werd in 1997 aangelegd om het laaggelegen centrum van Borlo tegen wateroverlast te beschermen. Het wachtbekken groeide intussen spontaan uit tot een idyllisch stukje natuur en een waardevolle biotoop.



Bij de restauratie van de **Onze-Lieve-Vrouwkapel** in 1971 werden twee fraaie 17<sup>de</sup>-eeuwse grafstenen in de voorgevel ingemetseld.



Tot de Franse revolutie behoorde de mooi gelegen **Tienbonderhoeve** (Truilingenstraat 17) toe aan de abdi van Sint-Truiden. De huidige gebouwen dateren uit de tweede helft van de 18<sup>de</sup> eeuw, de dwarsschuur uit de late 19<sup>de</sup> eeuw.



### INFO:

Toerisme Gingelom  
Sint-Pieterstraat 1  
3890 Gingelom  
Tel. 011 88 10 31  
[www.gingelom.be/toerisme](http://www.gingelom.be/toerisme)


**P<sub>1</sub>** Het Pachthof,  
Thewitstraat 8, Borlo


**P<sub>2</sub>** Het Park van de Vriendschap,  
Mielenstraat 1

 5,5 km

 6 km

 6,5 km

 Holle weg

 Picknickplaats

 Café

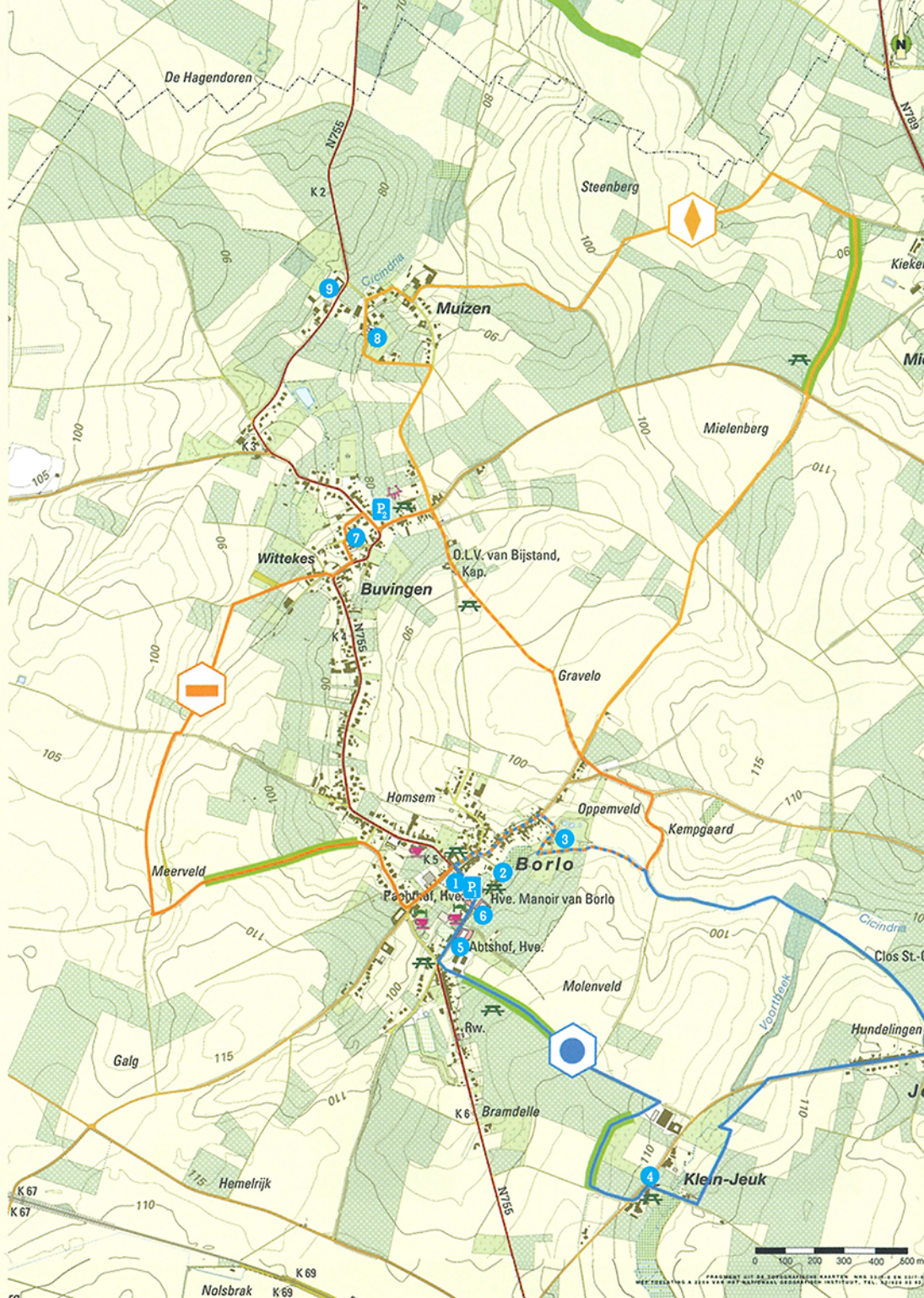
 Logie-uitbating

 Speeltuin

De route  sluit aan met

de route  naar Kerkom

(aparte wandelkaart beschikbaar)



0 100 200 300 400 500 600 m

PRINCEBEEK & DE WEGE VAN DE ZONNEGANGEN KANTEN, WEG 100 EN DE WEG 100  
WEG 100 EN DE WEG 100, WEG 100 EN DE WEG 100, WEG 100 EN DE WEG 100