



Besluit van de gouverneur van de provincie Limburg

Rechtsgronden

Dit besluit is gebaseerd op:

- De wet betreffende de onbevaarbare waterlopen van 28 december 1967, artikel 23bis;
- Het besluit van de Vlaamse Regering tot uitvoering van diverse bepalingen uit de wet onbevaarbare waterlopen van 7 mei 2021, artikel 31.

Vormvereisten

De volgende vormvereisten zijn vervuld:

- De waterbeheerders hebben tijdens het provinciale droogteoverleg van 11 mei 2022 voorstellen geformuleerd voor dit besluit.
- De CIW Adviesgroep Droogte heeft advies gegeven op 4 mei 2022.

Motivering

Dit besluit is gebaseerd op het eindrapport "Uitwerking van een reactief afwegingskader voor prioritair watergebruik tijdens waterschaarste" dat in de mededeling van de Vlaamse regering van 30 april 2021 bekrachtigd werd en de daarin voorgestelde droogteindicatoren en hun bijhorende drempelwaarden. Dit besluit houdt eveneens rekening met verdere gebied specifieke informatie die aangeleverd wordt tijdens het provinciaal droogteoverleg van dd. 11 mei 2022.

De Adviesgroep Droogte en het provinciaal droogte overleg van de provincie xx stelden vast dat de drempels van de droogte-indicatoren op meerdere locaties in de provincie xxx overschreden werden. Dit is in het bijzonder het geval voor:

- het volledige stroomgebied van de Melsterbeek en zijbeken zoals de Molenbeek en de Cicindria, het volledige stroomgebied van de Herk en zijbeken, het volledige stroomgebied van de Mombeek en zijbeken in de gemeenten Gingelom, Heers, Sint-Truiden, Borgloon, Wellen, Kortesseem, Hoeselt, Alken, Tongeren, Diepenbeek, Hasselt, Nieuwerkerken, Herk-de-Stad en Halen;
- het volledige stroomgebied van de Zwarte Beek in de gemeenten Houthalen-Helchteren, Beringen, Heusden-Zolder, Lummen, Herk-de Stad en Halen;

- de stroomgebieden van de Velpe en zijbeken en de Gete en zijbeken in Herk-de-Stad en Halen, met uitzondering van de Velpe en Gete zelf.

Met dit besluit wordt tegemoet gekomen aan de doelstellingen die bijdragen aan het integraal waterbeleid conform artikel 1.2.2. 1° (de bescherming, de verbetering of het herstel van oppervlakte- en grondwaterlichamen), 3° (het duurzaam beheer van de voorraden aan oppervlakte- en grondwater) en 6° (het terugdringen van het risico op waterschaarste).

Bekendmaking van dit besluit

Dit besluit wordt bekend gemaakt door publicatie in de provinciale bestuursmemoriaal.

Daarnaast wordt aan de bevoegde besturen en administraties gevraagd om dit besluit en de bijhorende kaart bekend te maken via:

- Het e-loket wateronttrekking uit onbevaarbare waterlopen;
- De website <https://www.vlaanderen.be/droogtemaatregelen>;
- De website van de Dienst Noodplanning en Crisisbeheer Limburg;
- De website van de betrokken lokale besturen.

Het besluit wordt bezorgd aan de betrokken waterbeheerders, lokale besturen, politiezones en de toezichthouders.

Juridisch kader

Dit besluit sluit aan bij de volgende regelgeving:

- De Europese Kaderrichtlijn Water (2000/60/EG) van 23 oktober 2000 tot vaststelling van een kader voor communautaire maatregelen betreffende het waterbeleid;
- Het decreet van 18 juli 2003 betreffende het integraal waterbeleid, gecoördineerd op 15 juni 2018 (waterwetboek);
- De Europese habitatrichtlijn (92/43/EEG) inzake de bescherming van de natuurlijke habitat en de wilde flora en fauna;
- Het decreet van 21 oktober 1997 betreffende het natuurbehoud en het natuurlijk milieu (Natuurdecreet), artikel 16, 26bis en 36ter.

DE GOUVERNEUR VAN DE PROVINCIE LIMBURG BESLUIT:

Artikel 1.

Het is verboden water te onttrekken uit alle onbevaarbare waterlopen en publieke grachten in de stroomgebieden zoals opgenomen in bijlage. Het betreft de stroomgebieden van:

- het volledige stroomgebied van de Melsterbeek en zijbeken zoals de Molenbeek en de Cicindria, het volledige stroomgebied van de Herk en zijbeken, het volledige stroomgebied van de Mombeek en zijbeken in de gemeenten Gingelom, Heers, Sint-

Truiden, Borgloon, Wellen, Kortesseem, Hoeselt, Alken, Tongeren, Diepenbeek, Hasselt, Nieuwerkerken, Herk-de-Stad en Halen;

- het volledige stroomgebied van de Zwarte Beek in de gemeenten Houthalen-Helchteren, Beringen, Heusden-Zolder, Lummen, Herk-de Stad en Halen;
- de stroomgebieden van de Velpe en zijbeken en de Gete en zijbeken in Herk-de-Stad en Halen, met uitzondering van de Velpe en Gete zelf.

Deze waterlopen worden aangeduid op kaart (zie bijlage 1).

Artikel 2.

Op de onttrekkingsverboden van artikel 1 zijn volgende uitzonderingen van toepassing:

1. Onttrekkingen met weidepompen voor drenking van vee in weides.
Weidepompen omvatten zowel mechanische weidepompen als weidepompen op zonne- of windenergie;
2. Onttrekkingen door hulpdiensten in geval van nood wanneer er geen alternatief voorhanden is;
3. Door de waterbeheerder gemachtigde onttrekkingen via een gravitaire overloop met vaste hoogte die er voor zorgt dat er enkel een onttrekking gebeurt wanneer de minimumpeilen verzekerd zijn.

Artikel 3.

Toezicht en handhaving van dit besluit verloopt zoals geregeld door of in uitvoering van titel XVI van het decreet van 5 april 1995 houdende algemene bepalingen inzake milieubeleid.

Art. 4.

Dit besluit treedt in werking vanaf 13 mei 2022 tot het wordt opgeheven bij besluit van de gouverneur, bij einde van de droogtetoestand.

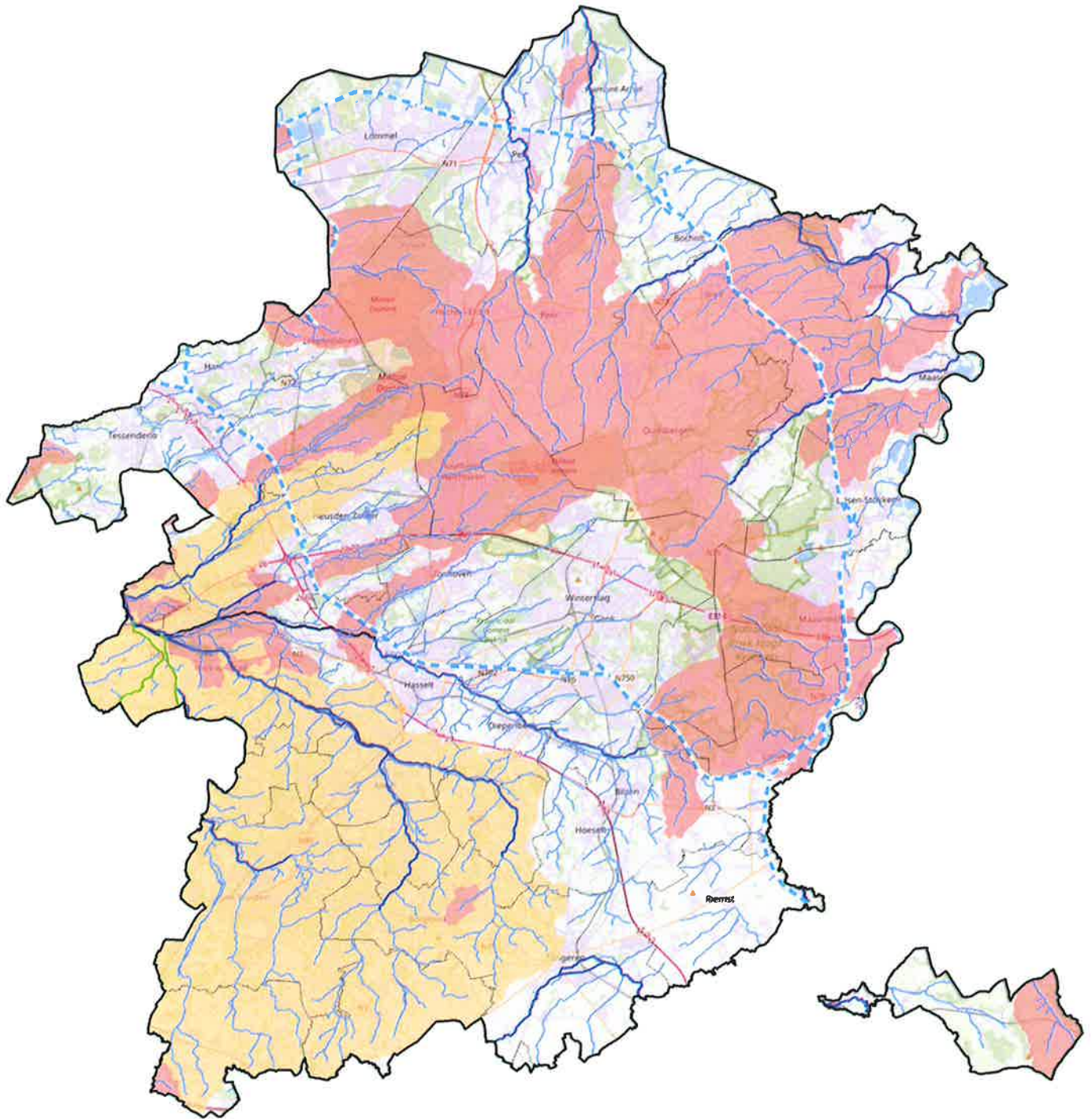
Hasselt, 12 mei 2022.

De gouverneur van de provincie Limburg,

A handwritten signature in black ink, consisting of a large, stylized loop with a smaller loop inside, followed by a horizontal line.





Jos Lantmeeters

Tijdelijk onttrekkingsverbod in Limburg






Besluit van 13 mei 2022

Onttrekkingsverbod

-  Permanent onttrekkingsverbod
-  Tijdelijk onttrekkingsverbod op onbevaarbare waterlopen
-  Onbevaarbare waterlopen: onttrekking toegelaten (Gete - Velpe)
-  Bevaarbare waterlopen: onttrekking toegelaten mits voorwaarden DVW

Waterlopen

-  Rivier
-  Grote beek
-  Kleine beek

